






- Légende :**
-  Espace boisé classé
  -  Zones soumises à risque d'inondation (PPRI)
  -  Emplacement réservé
  -  Elément patrimonial
  -  Limite de zone

Département de l'Aude	Commune de <b>MARCORIGNAN</b>
<b>Plan Local d'Urbanisme</b>	
03-1 PLAN DE ZONAGE (village)	
<p>Plan d'occupation des sols mis en révision le 28 mars 2002, complété en la forme de Plan local d'urbanisme, par délibération du 23 septembre 2003</p> <p>Plan Local d'urbanisme approuvé par délibération du 11 janvier 2008 1ère révision simplifiée approuvée le 19 août 2008 2ème révision simplifiée prescrite le 7 décembre 2009 approuvée le 22 septembre 2010</p>	
Ech: 1/2500ème	Édition du : 22 septembre 2010
<p>Bernard SALAUZE BUREAU D'ETUDES ARCHITECTURE ET URBANISME Chemin de Cantanane 11200 LEZIGNAN Corbières Tel:04.68.27.20.55 - Fax:04.68.27.44.54</p>	